



ಕರ್ನಾಟಕ ಸರ್ಕಾರದ ನಡವಳಿಗಳು

ವಿಷಯ: 2018-19ನೇ ಸಾಲಿನ ಮುಂಗಾರು ಹಂಗಾಮಿಗೆ ರಾಜ್ಯದ 86
ತಾಲ್ಲೂಕುಗಳನ್ನು ಬರಪೀಡಿತ ಪ್ರದೇಶಗಳೆಂದು ಘೋಷಿಸುವ ಬಗ್ಗೆ.
ಓದಲಾಗಿದೆ: ದಿನಾಂಕ:11.09.2018ರಂದು ನಡೆದ ಸಚಿವ ಸಂಪುಟದ ಉಪಸಮಿತಿ ಸಭೆಯ
ನಡವಳಿ

ಪ್ರಸ್ತಾವನೆ:

ರಾಜ್ಯದಲ್ಲಿನ ಬರ, ಪ್ರವಾಹ ಪರಿಸ್ಥಿತಿ ಹಾಗೂ ಇತರೆ ನೈಸರ್ಗಿಕ ವಿಪತ್ತುಗಳಿಂದ ಉದ್ಭವಿಸಬಹುದಾದ ಪರಿಸ್ಥಿತಿಯನ್ನು ಪರಿಹಾರಿಸಲು ಮಾನ್ಯ ಕಂದಾಯ ಸಚಿವರ ಅಧ್ಯಕ್ಷತೆಯಲ್ಲಿ ರಚಿಸಲಾದ ಸಚಿವ ಸಂಪುಟದ ಉಪಸಮಿತಿಯು ದಿನಾಂಕ:11.09.2018ರಂದು ನಡೆದ ಉಪ ಸಮಿತಿ ಸಭೆಯಲ್ಲಿ ರಾಜ್ಯದಲ್ಲಿನ 2018-19ನೇ ಸಾಲಿನ ಮುಂಗಾರು ಹಂಗಾಮಿನ ಮಳೆ ಪರಿಸ್ಥಿತಿ, ಬೆಳೆ ಪರಿಸ್ಥಿತಿ ಹಾಗೂ ಜಲಾಶಯಗಳ ನೀರಿನ ಮಟ್ಟ ಇತ್ಯಾದಿಗಳನ್ನು ಪರಿಶೀಲಿಸಲಾಗಿತ್ತು. ಮುಂಗಾರು ಹಂಗಾಮಿನಲ್ಲಿ (1ನೇ ಜೂನ್‌ನಿಂದ 6ನೇ ಸೆಪ್ಟೆಂಬರ್ 2018ರವರೆಗೆ) ರಾಜ್ಯದಲ್ಲಿ ವಾಡಿಕೆಗಿಂತ ಶೇ.2ರಷ್ಟು ಹೆಚ್ಚು ಮಳೆಯಾಗಿದ್ದರೂ ಸಹ ಉತ್ತರ ಕರ್ನಾಟಕ ಜಿಲ್ಲೆಗಳಲ್ಲಿ ವಾಡಿಕೆಗಿಂತ ಶೇ.31ರಷ್ಟು ಕಡಿಮೆ ಮಳೆಯಾಗಿದೆ. ಹಾಗೂ ದಕ್ಷಿಣ ಕರ್ನಾಟಕ ಜಿಲ್ಲೆಗಳಲ್ಲಿ ವಾಡಿಕೆಗಿಂತ ಶೇ.12ರಷ್ಟು ಕಡಿಮೆ ಮಳೆಯಾಗಿದೆ. ಮುಂಗಾರು ಹಂಗಾಮಿನಲ್ಲಿ 74.00 ಲಕ್ಷ ಹೆಕ್ಟೇರ್ ಬಿತ್ತನೆ ಗುರಿ ನಿಗದಿಪಡಿಸಲಾಗಿದ್ದು, 62.88 ಲಕ್ಷ ಹೆಕ್ಟೇರ್ ಪ್ರದೇಶದಲ್ಲಿ ಬಿತ್ತನೆ ಬಿತ್ತನೆಯಾಗಿದ್ದು, ಬಿತ್ತನೆಯಾದ ಪ್ರದೇಶದಲ್ಲಿ ತೇವಾಂಶದ ಕೊರತೆಯಿಂದ ಬೆಳೆ ನಷ್ಟವಾಗಿರುವುದು ಕಂಡು ಬಂದಿದೆ.

ರಾಜ್ಯದಲ್ಲಿ 2018-19ನೇ ಸಾಲಿನ ಮುಂಗಾರು ಹಂಗಾಮಿನಲ್ಲಿ ತೀವ್ರ ಮಳೆ ಕೊರತೆ ಇರುವ ಹಿನ್ನೆಲೆಯಲ್ಲಿ ಕೇಂದ್ರ ಸರ್ಕಾರವು ಪ್ರಕಟಿಸಿರುವ 2016ರ ಬರ ಕೈಪಿಡಿ ಹಾಗೂ ಪಂಚಕೋಶ ಮಾರ್ಗಸೂಚಿಯಲ್ಲಿ ಪ್ರಕಟಿಸಿರುವ ಕಡ್ಡಾಯ ಮಾನದಂಡಗಳಾದ- ವಾಡಿಕೆಗಿಂತ ಶೇ.60ರಷ್ಟು ಮಳೆ ಕೊರತೆ ಅಥವಾ ಸತತ 3 ವಾರ ಅಥವಾ ಅಧಿಕ ಶುಷ್ಕ ವಾತಾವರಣ ಹಾಗೂ ತತ್ಪರಿಣಾಮ ಮಾನದಂಡಗಳಾದ ತೇವಾಂಶ ಕೊರತೆ, ಬೆಳೆ ಬಿತ್ತನೆ ಪ್ರದೇಶ, ಅಂತರ್ಜಲ ಕುಸಿತ ಇತ್ಯಾದಿ ಸೂಚ್ಯಂಕಗಳನ್ನು ಪರಿಗಣಿಸಿ ರಾಜ್ಯದ 176 ತಾಲ್ಲೂಕುಗಳ ಪೈಕಿ 86 ತಾಲ್ಲೂಕುಗಳನ್ನು ಬರಪೀಡಿತ ಪ್ರದೇಶವೆಂದು ಘೋಷಿಸಲು ಮೇಲೆ ಓದಲಾದ ದಿನಾಂಕದಂದು ನಡೆದ ಸಚಿವ ಸಂಪುಟದ ಉಪ ಸಮಿತಿ ಸಭೆಯಲ್ಲಿ ನಿರ್ಣಯಿಸಲಾಗಿದೆ. ಈ ಹಿನ್ನೆಲೆಯಲ್ಲಿ ಕೆಳಕಂಡಂತೆ ಆದೇಶ.


ಸರ್ಕಾರದ ಆದೇಶ ಸಂಖ್ಯೆ: ಕಂಇ 186 ಟಿಎನ್‌ಆರ್ 2018; ಬೆಂಗಳೂರು, ದಿನಾಂಕ:25.09.2018

ಪ್ರಸ್ತಾವನೆಯಲ್ಲಿ ವಿವರಿಸಿರುವ ಅಂಶಗಳ ಹಿನ್ನೆಲೆಯಲ್ಲಿ, 2018-19ನೇ ಸಾಲಿನ ಮುಂಗಾರು ಹಂಗಾಮಿಗೆ ಅನುಬಂಧದಲ್ಲಿ ನಮೂದಿಸಿರುವ ರಾಜ್ಯದ 30 ಜಿಲ್ಲೆಗಳ 176 ತಾಲ್ಲೂಕುಗಳ ಪೈಕಿ 23 ಜಿಲ್ಲೆಗಳ 86 ತಾಲ್ಲೂಕುಗಳನ್ನು ತಕ್ಷಣದಿಂದ ಜಾರಿಗೆ ಬರುವಂತೆ ಮುಂದಿನ 6 ತಿಂಗಳ ಅವಧಿಯವರೆಗೆ ಅಥವಾ ಮುಂದಿನ ಆದೇಶದವರೆಗೆ ಇವುಗಳಲ್ಲಿ ಯಾವುದು ಮೊದಲೋ ಅಲ್ಲಿಯವರೆಗೆ "ಬರಪೀಡಿತ" ತಾಲ್ಲೂಕುಗಳೆಂದು ಘೋಷಿಸಿ ಸರ್ಕಾರ ಆದೇಶಿಸಿದೆ.

ಬರದ ತೀವ್ರತೆಯನ್ನು ಅಂದಾಜಿಸಲು ಸಂಬಂಧಪಟ್ಟ ಜಿಲ್ಲಾಧಿಕಾರಿಗಳು ಬರಪೀಡಿತ ಪ್ರದೇಶವೆಂದು ಘೋಷಿಸಿರುವ ತಾಲ್ಲೂಕುಗಳಲ್ಲಿ ಕೇಂದ್ರ ಸರ್ಕಾರವು ಪ್ರಕಟಿಸಿರುವ ಬರ ನಿರ್ವಹಣೆ ಕೈಪಿಡಿ-2016 ಹಾಗೂ ಪರಿಷ್ಕೃತ ಕೈಪಿಡಿಯಲ್ಲಿರುವ ಬೆಳೆ ಹಾನಿಯ ಬಗ್ಗೆ ಕೂಡಲೇ ಜಂಟಿ ಸಮೀಕ್ಷೆ ನಡೆಸಿ ನಿಗದಿತ ನಮೂನೆಯಲ್ಲಿ ಸರ್ಕಾರಕ್ಕೆ ವರದಿ ಸಲ್ಲಿಸಲು ಆದೇಶಿಸಿದೆ.

ಬರಪೀಡಿತ ಪ್ರದೇಶಗಳೆಂದು ಘೋಷಿಸಿರುವ ತಾಲ್ಲೂಕುಗಳಲ್ಲಿ ಭಾರಹಿತ ಕಾರ್ಮಿಕರು, ಸಣ್ಣ ಮತ್ತು ಅತೀ ಸಣ್ಣ ರೈತರಿಗೆ ಉದ್ಯೋಗ ಖಾತರಿ ಯೋಜನೆಯಡಿ ಉದ್ಯೋಗ ಒದಗಿಸುವ ಕ್ರಮ, ಕುಡಿಯುವ ನೀರು ಸರಬರಾಜು, ಮೇವು ಸರಬರಾಜು ಮತ್ತು ಜಾನುವಾರು ಸಂರಕ್ಷಣೆ ಇತ್ಯಾದಿ ಬರಪರಿಹಾರ ಕಾರ್ಯಗಳನ್ನು ಎಸ್.ಡಿ.ಆರ್.ಎಫ್./ಎನ್.ಡಿ.ಆರ್.ಎಫ್. ಮಾರ್ಗಸೂಚಿಯ ಪ್ರಕಾರ ಕೈಗೊಳ್ಳಲು ಆದೇಶಿಸಿದೆ.

ಕರ್ನಾಟಕ ರಾಜ್ಯಪಾಲರ ಆದೇಶಾನುಸಾರ
ಮತ್ತು ಅವರ ಹೆಸರಿನಲ್ಲಿ,


(ವಸಂತ ಕುಮಾರ)

ಸರ್ಕಾರದ ಅಧೀನ ಕಾರ್ಯದರ್ಶಿ

ಕಂದಾಯ ಇಲಾಖೆ
(ವಿಪತ್ತು ನಿರ್ವಹಣೆ ಮತ್ತು ಸೇವೆಗಳು-3)

ಇವರಿಗೆ:

ಸಂಕಲನಕಾರರು, ಕರ್ನಾಟಕ ವಿಶೇಷ ರಾಜ್ಯಪತ್ರ, ವಿಕಾಸಸೌಧ, ಬೆಂಗಳೂರು - ಈ ಆದೇಶವನ್ನು ಕೂಡಲೇ ವಿಶೇಷ ರಾಜ್ಯ ಪತ್ರದಲ್ಲಿ ಪ್ರಕಟಿಸಲು ಕೋರಿದೆ.

ಪ್ರತಿ:

- 1) ಮಹಾಲೇಖಪಾಲರು (ಎ&ಇ), ಕರ್ನಾಟಕ, ಬೆಂಗಳೂರು.
ಸರ್ಕಾರದ ಎಲ್ಲಾ ಅವರ ಮುಖ್ಯ ಕಾರ್ಯದರ್ಶಿ/ಪ್ರಧಾನ ಕಾರ್ಯದರ್ಶಿ/ ಕಾರ್ಯದರ್ಶಿಗಳು.
ಪ್ರಾದೇಶಿಕ ಆಯುಕ್ತರು, ಬೆಂಗಳೂರು / ಮೈಸೂರು/ ಕಲಬುರಗಿ ಮತ್ತು ಬೆಳಗಾವಿ ವಿಭಾಗ.
- 2) 23 ಜಿಲ್ಲೆಗಳ ಜಿಲ್ಲಾಧಿಕಾರಿಗಳು.
- 3) 23 ಜಿಲ್ಲೆಗಳ ಜಿಲ್ಲಾ ಪಂಚಾಯತ್ ಮುಖ್ಯ ಕಾರ್ಯನಿರ್ವಹಣಾಧಿಕಾರಿಗಳು.
- 4) ರಾಜ್ಯದ ಎಲ್ಲಾ ವಿದ್ಯುತ್ ಸರಬರಾಜು ನಿಗಮ ನಿಯಮಿತದ ವ್ಯವಸ್ಥಾಪಕ ನಿರ್ದೇಶಕರು.
- 5) ಆಯುಕ್ತರು, ಕೃಷಿ ಇಲಾಖೆ, ಶೇಷಾದ್ರಿ ಗಸ್ಟೆ, ಬೆಂಗಳೂರು.
- 6) ಆಯುಕ್ತರು, ಪಶು ಸಂಗೋಪನೆ ಮತ್ತು ಪಶು ವೈದ್ಯಕೀಯ ಸೇವೆಗಳ ಇಲಾಖೆ, ಬೆಂಗಳೂರು.
- 7) ನಿರ್ದೇಶಕರು, ತೋಟಗಾರಿಕೆ ಇಲಾಖೆ, ಲಾಲ್‌ಬಾಗ್, ಬೆಂಗಳೂರು.
- 8) ನಿರ್ದೇಶಕರು, ಕರ್ನಾಟಕ ರಾಜ್ಯ ವೈಸರ್ಗಿಕ ಉಸ್ತುವಾರಿ ಕೇಂದ್ರ, ಅಟ್ಟೂರು ಬಡಾವಣೆ, ಯಲ್ಲಹಂಕ, ಬೆಂಗಳೂರು.
- 9) ನಿರ್ದೇಶಕರು, ರಾಜ್ಯ ಹುಜೂರ್ ಖಜಾನೆ, ಬೆಂಗಳೂರು.
- 10) ಉಪ ನಿರ್ದೇಶಕರು, ರಾಜ್ಯ ಹುಜೂರ್ ಖಜಾನೆ, ಬೆಂಗಳೂರು.
- 11) ಉಪ ನಿರ್ದೇಶಕರು, ಖಜಾನೆ ನೋವರ್ಕ್ ಮ್ಯಾನೇಜ್‌ಮೆಂಟ್ ಸೆಂಟರ್, ಖನಿಜ ನನ, ಬೆಂಗಳೂರು.
- 12) 23 ಜಿಲ್ಲೆಗಳ ಜಿಲ್ಲಾ ಖಜಾನಾಧಿಕಾರಿಗಳು.
- 13) ಮಾನ್ಯ ಕಂದಾಯ, ಕೌಶಲ್ಯಾಭಿವೃದ್ಧಿ, ಉದ್ಯಮಶೀಲತೆ ಹಾಗೂ ಜೀವನೋಪಾಯ ಸಚಿವರ ಆಪ್ತ ಕಾರ್ಯದರ್ಶಿಗಳು, ವಿಧಾನ ಸೌಧ, ಬೆಂಗಳೂರು.
- 14) ಮಾನ್ಯ ಗ್ರಾಮೀಣಾಭಿವೃದ್ಧಿ ಮತ್ತು ಪಂಚಾಯತ್ ರಾಜ್, ಕಾನೂನು, ನ್ಯಾಯ ಮತ್ತು ಮಾನವ ಹಕ್ಕುಗಳು ಸಚಿವರ ಆಪ್ತ ಕಾರ್ಯದರ್ಶಿ, ವಿಧಾನ ಸೌಧ, ಬೆಂಗಳೂರು.
- 15) ಮಾನ್ಯ ಕೃಷಿ ಸಚಿವರ ಆಪ್ತ ಕಾರ್ಯದರ್ಶಿ, ವಿಕಾಸ ಸೌಧ, ಬೆಂಗಳೂರು.

- 18) ಮಾನ್ಯ ಲೋಕೋಪಯೋಗಿ ಸಚಿವರ ಆಪ್ತ ಕಾರ್ಯದರ್ಶಿ.
- 19) ಮಾನ್ಯ ತೋಟಗಾರಿಕೆ ಸಚಿವರ ಆಪ್ತ ಕಾರ್ಯದರ್ಶಿ, ವಿಧಾನ ಸೌಧ, ಬೆಂಗಳೂರು.
- 20) ಮಾನ್ಯ ಸಹಕಾರ ಸಚಿವರ ಆಪ್ತ ಕಾರ್ಯದರ್ಶಿ, ವಿಧಾನ ಸೌಧ, ಬೆಂಗಳೂರು.
- 21) ಮಾನ್ಯ ಆಹಾರ ಮತ್ತು ನಾಗರಿಕ ಸರಬರಾಜು ಸಚಿವರ ಆಪ್ತ ಕಾರ್ಯದರ್ಶಿ, ಏಕಾಸ ಸೌಧ, ಬೆಂಗಳೂರು.
- 22) ಮಾನ್ಯ ಪಶುಸಂಗೋಪನೆ ಸಚಿವರ ಆಪ್ತ ಕಾರ್ಯದರ್ಶಿ.
- 23) 23 ಜಿಲ್ಲೆಗಳ ಜಿಲ್ಲಾ ಉಸ್ತುವಾರಿ ಸಚಿವರ ಆಪ್ತ ಕಾರ್ಯದರ್ಶಿಗಳು.
- 24) ಮಾನ್ಯ ಮುಖ್ಯ ಮಂತ್ರಿಯವರ ಅಪರ ಮುಖ್ಯ ಕಾರ್ಯದರ್ಶಿಯವರ ಆಪ್ತ ಕಾರ್ಯದರ್ಶಿ, ವಿಧಾನ ಸೌಧ, ಬೆಂಗಳೂರು.
- 25) ಸರ್ಕಾರದ ಮುಖ್ಯ ಕಾರ್ಯದರ್ಶಿಯವರ ಆಪ್ತ ಕಾರ್ಯದರ್ಶಿ, ವಿಧಾನ ಸೌಧ, ಬೆಂಗಳೂರು.
- 26) ಸರ್ಕಾರದ ಅಪರ ಮುಖ್ಯ ಕಾರ್ಯದರ್ಶಿಯವರ ಆಪ್ತ ಕಾರ್ಯದರ್ಶಿಗಳು, ವಿಧಾನ ಸೌಧ, ಬೆಂಗಳೂರು.
- 27) ಸರ್ಕಾರದ ಅಪರ ಮುಖ್ಯ ಕಾರ್ಯದರ್ಶಿ ಮತ್ತು ಅಭಿವೃದ್ಧಿ ಆಯುಕ್ತರುರವರ ಆಪ್ತ ಕಾರ್ಯದರ್ಶಿ, ವಿಧಾನ ಸೌಧ, ಬೆಂಗಳೂರು.
- 28) ಸರ್ಕಾರದ ಪ್ರಧಾನ ಕಾರ್ಯದರ್ಶಿ, ಕಂದಾಯ ಇಲಾಖೆ (ವಿಪತ್ತು ನಿರ್ವಹಣೆ) ರವರ ಆಪ್ತ ಕಾರ್ಯದರ್ಶಿ.
- 29) ಕಂದಾಯ ಇಲಾಖೆ (ವಿಪತ್ತು ನಿರ್ವಹಣೆ), ಲೆಕ್ಕಪತ್ರ ಶಾಖೆ.
- 30) ಶಾಖಾ ರಕ್ಷಾ ಕಡತ.


ಅನುಬಂಧ

2018-19ನೇ ಸಾಲಿನ ಮುಂಗಾರು ಹಂಗಾಮಿನಲ್ಲಿ ಬರ ಪೀಡಿತ ಪ್ರದೇಶವೆಂದು ಘೋಷಿಸಲಾದ ತಾಲ್ಲೂಕುಗಳ ಪಟ್ಟಿ

ಕ್ರ. ಸಂ.	ಜಿಲ್ಲೆ	ಕ್ರ. ಸಂ.	ತಾಲ್ಲೂಕು
1	ಬೆಂಗಳೂರು ಗ್ರಾಮಾಂತರ	1	ಹೊಸಕೋಟೆ
2	ರಾಮನಗರ	2	ಚೆನ್ನಪಟ್ಟಣ
		3	ಕನಕಪುರ
3	ಕೋಲಾರ	4	ಬಂಗಾರಪೇಟೆ
		5	ಕೋಲಾರ
		6	ಮಾಲೂರು
		7	ಮುಳಬಾಗಿಲು
		8	ಶ್ರೀನಿವಾಸಪುರ
		9	ಬಾಗೇಪಲ್ಲಿ
4	ಚಿಕ್ಕಬಳ್ಳಾಪುರ	10	ಚಿಕ್ಕಬಳ್ಳಾಪುರ
		11	ಚಿಂತಾಮಣಿ
		12	ಗೌರಿಬಿದನೂರು
		13	ಗುಡಿಬಂಡೆ
		14	ಶಿಡ್ಲಘಟ್ಟ
5	ತುಮಕೂರು	15	ಚಿಕ್ಕನಾಯಕನಹಳ್ಳಿ
		16	ಗುಬ್ಬಿ
		17	ಕೊರಟಗೆರೆ
		18	ಕುಣಿಗಲ್
		19	ಮಧುಗಿರಿ
		20	ಪಾವಗಡ
		21	ಸಿರಾ
		22	ತಿಪಟೂರು
		23	ತುಮಕೂರು
		6	ಚಿತ್ರದುರ್ಗ
25	ಚಿತ್ರದುರ್ಗ		
26	ಹಿರಿಯೂರು		
27	ಮೊಳಕಾಲ್ಮೂರು		

7	ದಾವಣಗೆರೆ	28	ಹರಪ್ಪನಹಳ್ಳಿ
		29	ಹರಿಹರ
8	ಚಾಮರಾಜನಗರ	30	ಕೊಳ್ಳೇಗಾಲ
		31	ಯಳಂದೂರು
9	ಮಂಡ್ಯ	32	ಮದ್ದೂರು
		33	ಮೆಳವಳ್ಳಿ
		34	ಮಂಡ್ಯ
		35	ನಾಗಮಂಗಲ
		36	ಶ್ರೀರಂಗಪಟ್ಟಣ
10	ಬಳ್ಳಾರಿ	37	ಬಳ್ಳಾರಿ
		38	ಹೂವಿನಹಡಗಲಿ
		39	ಹೊಸಪೇಟೆ
		40	ಹಗರಿಬೊಮ್ಮನಹಳ್ಳಿ
		41	ಕೊಡಗಿ
		42	ಸಂಡೂರು
		43	ಸಿರಗುಪ್ಪ
11	ಕೊಪ್ಪಳ	44	ಗಂಗಾವತಿ
		45	ಕೊಪ್ಪಳ
		46	ಕುಷ್ಟಗಿ
		47	ಯಲಬುರ್ಗ
12	ರಾಯಚೂರು	48	ದಿಯೋದುರ್ಗ
		49	ಲಿಂಗಸಗೂರು
		50	ಮಾನ್ವಿ
		51	ರಾಯಚೂರು
		52	ಸಿಂಧನೂರು
13	ಕಲಬುರ್ಗಿ	53	ಅಪ್ಪಲ್ ಪುರ
		54	ಚಿಂಚೋಳಿ
		55	ಚಿತ್ತಾಪುರ
		56	ಕಲಬುರ್ಗಿ
		57	ಬೇವರ್ಗಿ
		58	ಸೇಡಂ

14	ಯಾದಗಿರಿ	59	ಶಹಪೂರ
		60	ಶೋರಾಪುರ
		61	ಯಾದಗಿರಿ
15	ಬೀದರ್	62	ಬೀದರ್
		63	ಹುಮ್ಮಾಬಾದ್
16	ಬೆಳಗಾವಿ	64	ರಾಮದುರ್ಗ
		65	ಸವದತ್ತಿ
17	ಬಾಗಲಕೋಟೆ	66	ಬದಾಮಿ
		67	ಬಾಗಲಕೋಟೆ
		68	ಹುನುಗುಂದ
		69	ಜಮಖಂಡಿ
18	ವಿಜಯಪುರ	70	ಬಸವನಬಾಗೇವಾಡಿ
		71	ವಿಜಯಪುರ
		72	ಇಂಡಿ
		73	ಮುದ್ದೇಬಿಹಾಳ
		74	ಸಿಂದಗಿ
19	ಗದಗ	75	ಗದಗ
		76	ಮುಂಡರಗಿ
		77	ನರಗುಂದ
		78	ರೋಣ
		79	ಶಿರಹಟ್ಟಿ
20	ಹಾವೇರಿ	80	ರಾಣಿಬೆನ್ನೂರು
21	ಧಾರವಾಡ	81	ಹುಬ್ಬಳ್ಳಿ
		82	ನವಲಗುಂದ
22	ಹಾಸನ	83	ಅರಸೀಕೆರೆ
		84	ಬೇಲೂರು
		85	ಚನ್ನರಾಯಪಟ್ಟಣ
23	ಚಿಕ್ಕಮಗಳೂರು	86	ಕಡೂರು


(ಮಂಡ್ಯ ಕುಮಾರ)

ಸರ್ಕಾರದ ಅಧೀನ ಕಾರ್ಯದರ್ಶಿ,
ಕಂದಾಯ ಇಲಾಖೆ (ವಿಪತ್ತು ನಿರ್ವಹಣೆ ಮತ್ತು ಸೇವೆಗಳು-3)

ಕರ್ನಾಟಕ ಸರ್ಕಾರದ ನಡವಳಿಗಳು

- ವಿಷಯ: 2018-19ನೇ ಸಾಲಿನ ಮುಂಗಾರು ಹಂಗಾಮಿಗೆ ರಾಜ್ಯದ 14 ತಾಲ್ಲೂಕುಗಳನ್ನು ಬರಪೀಡಿತ ಪ್ರದೇಶಗಳೆಂದು ಘೋಷಿಸುವ ಬಗ್ಗೆ ಓದಲಾಗಿದೆ: 1) ಸರ್ಕಾರದ ಆದೇಶ ಸಂಖ್ಯೆ: ಕಂಇ 186 ಟಿಎನ್ಆರ್ 2018, ದಿನಾಂಕ:25.09.2018.
2) ದಿನಾಂಕ:12.10.2018ರಂದು ನಡೆದ ಸಚಿವ ಸಂಪುಟದ ಉಪಸಮಿತಿ ಸಭೆಯ ತೀರ್ಮಾನ.

ಪ್ರಸ್ತಾವನೆ:

ರಾಜ್ಯದಲ್ಲಿ 2018-19ನೇ ಸಾಲಿನ ಮುಂಗಾರು ಹಂಗಾಮಿಗೆ ಸಂಬಂಧಿಸಿದಂತೆ ಮೇಲೆ ಓದಲಾದ (1)ರ ಆದೇಶದಲ್ಲಿ ರಾಜ್ಯದ 23 ಜಿಲ್ಲೆಗಳ 86 ತಾಲ್ಲೂಕುಗಳನ್ನು ಬರಪೀಡಿತ ಪ್ರದೇಶಗಳೆಂದು ಘೋಷಿಸಲಾಗಿರುತ್ತದೆ. ಮುಂದುವರೆದು ರಾಜ್ಯದಲ್ಲಿ ತೀವ್ರ ಮಳೆ ಕೊರತೆ ಇರುವ ಹಿನ್ನೆಲೆಯಲ್ಲಿ ಕೇಂದ್ರ ಸರ್ಕಾರವು ಪ್ರಕಟಿಸಿರುವ 2016ರ ಬರ ಕೈಪಿಡಿ ಹಾಗೂ ಪರಿಷ್ಕೃತ ಮಾರ್ಗಸೂಚಿಯಲ್ಲಿ ಪ್ರಕಟಿಸಿರುವ ಕಡ್ಡಾಯ ಮಾನದಂಡಗಳಾದ- ವಾಡಿಕೆಗಿಂತ ಶೇ.60ರಷ್ಟು ಮಳೆ ಕೊರತೆ ಅಥವಾ ಸತತ 3 ವಾರ ಅಥವಾ ಅಧಿಕ ಶುಷ್ಕ ವಾತಾವರಣ ಹಾಗೂ ತತ್ಪರಿಣಾಮ ಮಾನದಂಡಗಳಾದ ತೇವಾಂಶ ಕೊರತೆ, ಬೆಳೆ ಬಿತ್ತನೆ ಪ್ರದೇಶ, ಅಂತರ್ಜಲ ಕುಸಿತ ಇತ್ಯಾದಿ ಸೂಚ್ಯಂಕಗಳನ್ನು ಪರಿಗಣಿಸಿ ರಾಜ್ಯದ 09 ಜಿಲ್ಲೆಗಳ 14 ತಾಲ್ಲೂಕುಗಳನ್ನು ಬರಪೀಡಿತ ಪ್ರದೇಶವೆಂದು ಘೋಷಿಸಲು ಮೇಲೆ ಓದಲಾದ (2)ರ ದಿನಾಂಕದಂದು ನಡೆದ ಸಚಿವ ಸಂಪುಟದ ಉಪ ಸಮಿತಿ ಸಭೆಯಲ್ಲಿ ನಿರ್ಣಯಿಸಲಾಗಿದೆ. ಈ ಹಿನ್ನೆಲೆಯಲ್ಲಿ ಕೆಳಕಂಡಂತೆ ಆದೇಶ.

ಸರ್ಕಾರದ ಆದೇಶ ಸಂಖ್ಯೆ: ಕಂಇ 186 ಟಿಎನ್ಆರ್ 2018; ಬೆಂಗಳೂರು, ದಿನಾಂಕ:12-10-2018

ಪ್ರಸ್ತಾವನೆಯಲ್ಲಿ ವಿವರಿಸಿರುವ ಅಂಶಗಳ ಹಿನ್ನೆಲೆಯಲ್ಲಿ, 2018-19ನೇ ಸಾಲಿನ ಮುಂಗಾರು ಹಂಗಾಮಿಗೆ ಈ ಕೆಳಕಂಡ ರಾಜ್ಯದ 09 ಜಿಲ್ಲೆಗಳ 14 ತಾಲ್ಲೂಕುಗಳನ್ನು ತಕ್ಷಣದಿಂದ ಜಾರಿಗೆ ಬರುವಂತೆ ಮುಂದಿನ 6 ತಿಂಗಳ ಅವಧಿಯವರೆಗೆ ಅಥವಾ ಮುಂದಿನ ಆದೇಶದವರೆಗೆ ಇವುಗಳಲ್ಲಿ ಯಾವುದು ಮೊದಲೋ ಅಲ್ಲಿಯವರೆಗೆ "ಬರಪೀಡಿತ" ತಾಲ್ಲೂಕುಗಳೆಂದು ಘೋಷಿಸಿ ಸರ್ಕಾರ ಆದೇಶಿಸಿದೆ.

ಕ್ರ.ಸಂ.	ಜಿಲ್ಲೆ	ಕ್ರ.ಸಂ.	ತಾಲ್ಲೂಕು
1	ಬೆಂಗಳೂರು ನಗರ	1	ಆನೇಕಲ್
2	ಬೆಂಗಳೂರು ಗ್ರಾಮಾಂತರ	2	ದೇವನಹಳ್ಳಿ
		3	ದೊಡ್ಡಬಳ್ಳಾಪುರ
3	ತುಮಕೂರು	4	ತುರುವೇಕೆರೆ
		5	ಹೊಳಲ್ಕೆರೆ
4	ಚಿತ್ರದುರ್ಗ	6	ಹೊಸದುರ್ಗ
		7	ದಾವಣಗೆರೆ
5	ದಾವಣಗೆರೆ	8	ಜಗಳೂರು
		9	ಪಾಂಡವಪುರ
6	ಮಂಡ್ಯ	10	ಬಿರಾದ
		11	ಬಸವಕಲ್ಯಾಣ
7	ಬೀದರ್	12	ಅಥಣಿ
		13	ಬೀಳಗಿ
8	ಬೆಳಗಾವಿ	14	ಮುದೋಳ

ಬರದ ತೀವ್ರತೆಯನ್ನು ಅಂದಾಜಿಸಲು ಸಂಬಂಧಪಟ್ಟ ಜಿಲ್ಲಾಧಿಕಾರಿಗಳು ಬರಪೀಡಿತ ಪ್ರದೇಶವೆಂದು ಘೋಷಿಸಿರುವ ತಾಲ್ಲೂಕುಗಳಲ್ಲಿ ಕೇಂದ್ರ ಸರ್ಕಾರವು ಪ್ರಕಟಿಸಿರುವ ಬರ ನಿರ್ವಹಣೆ ಕೈಪಿಡಿ-2016 ಹಾಗೂ ಪರಿಷ್ಕೃತ ಕೈಪಿಡಿಯಲ್ಲಿರುವ ಬೆಳೆ ಹಾನಿಯ ಬಗ್ಗೆ ಕೂಡಲೇ ಜಂಟಿ ಸಮೀಕ್ಷೆ ನಡೆಸಿ ನಿಗದಿತ ನಮೂನೆಯಲ್ಲಿ ಸರ್ಕಾರಕ್ಕೆ ವರದಿ ಸಲ್ಲಿಸಲು ಆದೇಶಿಸಿದೆ.

ಬರಪೀಡಿತ ಪ್ರದೇಶಗಳೆಂದು ಘೋಷಿಸಿರುವ ತಾಲ್ಲೂಕುಗಳಲ್ಲಿ ಭೂರಹಿತ ಕಾರ್ಮಿಕರು, ಸಣ್ಣ ಮತ್ತು ಅತೀ ಸಣ್ಣ ರೈತರಿಗೆ ಉದ್ಯೋಗ ಖಾತರಿ ಯೋಜನೆಯಡಿ ಉದ್ಯೋಗ ಒದಗಿಸುವ ಕ್ರಮ, ಕುಡಿಯುವ ನೀರು ಸರಬರಾಜು, ಮೇವು ಸರಬರಾಜು ಮತ್ತು ಜಾನುವಾರು ಸಂರಕ್ಷಣೆ ಇತ್ಯಾದಿ ಬರಪರಿಹಾರ ಕಾರ್ಯಗಳನ್ನು ಎಸ್.ಡಿ.ಆರ್.ಎಫ್./ಎನ್.ಡಿ.ಆರ್.ಎಫ್. ಮಾರ್ಗಸೂಚಿಯ ಪ್ರಕಾರ ಕೈಗೊಳ್ಳಲು ಆದೇಶಿಸಿದೆ.

ಕರ್ನಾಟಕ ರಾಜ್ಯಪಾಲರ ಆದೇಶಾನುಸಾರ
ಮತ್ತು ಅವರ ಹೆಸರಿನಲ್ಲಿ,



(ಟಿ. ನಾರಾಯಣಪ್ಪ)

ಸರ್ಕಾರದ ಉಪ ಕಾರ್ಯದರ್ಶಿ (ಪ್ರ)

ಕಂದಾಯ ಇಲಾಖೆ

(ವಿಪತ್ತು ನಿರ್ವಹಣೆ ಹಾಗೂ ನೋಂದಣಿ ಮತ್ತು ಮು)

ಇವರಿಗೆ:

ಸಂಕಲನಕಾರರು, ಕರ್ನಾಟಕ ವಿಶೇಷ ರಾಜ್ಯಪತ್ರ, ವಿಕಾಸಸಾಧ, ಬೆಂಗಳೂರು - ಈ ಆದೇಶವನ್ನು ಕೂಡಲೇ ವಿಶೇಷ ರಾಜ್ಯ ಪತ್ರದಲ್ಲಿ ಪ್ರಕಟಿಸಲು ಕೋರಿದೆ.

ಪ್ರತಿ:

- 1) ಮಹಾಲೇಖಪಾಲರು (ಎ&ಇ), ಕರ್ನಾಟಕ, ಬೆಂಗಳೂರು.
- 2) ಸರ್ಕಾರದ ಎಲ್ಲಾ ಅಪರ ಮುಖ್ಯ ಕಾರ್ಯದರ್ಶಿ/ಪ್ರಧಾನ ಕಾರ್ಯದರ್ಶಿ/ ಕಾರ್ಯದರ್ಶಿಗಳು.
- 3) ಪ್ರಾದೇಶಿಕ ಆಯುಕ್ತರು, ಬೆಂಗಳೂರು / ಮೈಸೂರು/ ಕಲಬುರಗಿ ಮತ್ತು ಬೆಳಗಾವಿ ವಿಭಾಗ,
- 4) 09 ಜಿಲ್ಲೆಗಳ ಜಿಲ್ಲಾಧಿಕಾರಿಗಳು.
- 5) 09 ಜಿಲ್ಲೆಗಳ ಜಿಲ್ಲಾ ಸಂಚಾಯತ್ ಮುಖ್ಯ ಕಾರ್ಯನಿರ್ವಹಣಾಧಿಕಾರಿಗಳು.
- 6) ರಾಜ್ಯದ ಎಲ್ಲಾ ವಿದ್ಯುತ್ ಸರಬರಾಜು ನಿಗಮ ನಿಯಮಿತದ ವ್ಯವಸ್ಥಾಪಕ ನಿರ್ದೇಶಕರು.
- 7) ಆಯುಕ್ತರು, ಕೃಷಿ ಇಲಾಖೆ, ಶೇಷಾದ್ರಿ ರಸ್ತೆ, ಬೆಂಗಳೂರು.
- 8) ಆಯುಕ್ತರು, ಪಶು ಸಂಗೋಪನೆ ಮತ್ತು ಪಶು ವೈದ್ಯಕೀಯ ಸೇವೆಗಳ ಇಲಾಖೆ, ಬೆಂಗಳೂರು.
- 9) ನಿರ್ದೇಶಕರು, ತೋಟಗಾರಿಕೆ ಇಲಾಖೆ, ಲಾಲ್‌ಬಾಗ್, ಬೆಂಗಳೂರು.
- 10) ನಿರ್ದೇಶಕರು, ಕರ್ನಾಟಕ ರಾಜ್ಯ ನೈಸರ್ಗಿಕ ಉಸ್ತುವಾರಿ ಕೇಂದ್ರ, ಅಟ್ಟೂರು ಬಡಾವಣೆ, ಯಲಹಂಕ, ಬೆಂಗಳೂರು.
- 11) ನಿರ್ದೇಶಕರು, ರಾಜ್ಯ ಹುಜೂರ್ ವಿಜಾನೆ, ಬೆಂಗಳೂರು.
- 12) ಉಪ ನಿರ್ದೇಶಕರು, ರಾಜ್ಯ ಹುಜೂರ್ ವಿಜಾನೆ, ಬೆಂಗಳೂರು.
- 13) ಉಪ ನಿರ್ದೇಶಕರು, ವಿಜಾನೆ ನೆಟ್‌ವರ್ಕ್ ಮ್ಯಾನೇಜ್‌ಮೆಂಟ್ ಸೆಂಟರ್, ವಿನಿಜ ಭವನ, ಬೆಂಗಳೂರು.
- 14) 09 ಜಿಲ್ಲೆಗಳ ಜಿಲ್ಲಾ ವಿಜಾನಾಧಿಕಾರಿಗಳು.

- 15) ಮಾನ್ಯ ಕಂದಾಯ, ಕೌಶಲ್ಯಾಭಿವೃದ್ಧಿ, ಉದ್ಯಮಶೀಲತೆ ಹಾಗೂ ಜೀವನೋಪಾಯ ಸಚಿವರ ಆಪ್ತ ಕಾರ್ಯದರ್ಶಿಗಳು, ವಿಧಾನ ಸೌಧ, ಬೆಂಗಳೂರು.
- 16) ಮಾನ್ಯ ಗ್ರಾಮೀಣಾಭಿವೃದ್ಧಿ ಮತ್ತು ಪಂಚಾಯತ್ ರಾಜ್, ಕಾನೂನು, ನ್ಯಾಯ ಮತ್ತು ಮಾನವ ಹಕ್ಕುಗಳು ಸಚಿವರ ಆಪ್ತ ಕಾರ್ಯದರ್ಶಿ, ವಿಧಾನ ಸೌಧ, ಬೆಂಗಳೂರು.
- 17) ಮಾನ್ಯ ಕೃಷಿ ಸಚಿವರ ಆಪ್ತ ಕಾರ್ಯದರ್ಶಿ, ವಿಕಾಸ ಸೌಧ, ಬೆಂಗಳೂರು.
- 18) ಮಾನ್ಯ ಲೋಕೋಪಯೋಗಿ ಸಚಿವರ ಆಪ್ತ ಕಾರ್ಯದರ್ಶಿ.
- 19) ಮಾನ್ಯ ತೋಟಗಾರಿಕೆ ಸಚಿವರ ಆಪ್ತ ಕಾರ್ಯದರ್ಶಿ, ವಿಧಾನ ಸೌಧ, ಬೆಂಗಳೂರು.
- 20) ಮಾನ್ಯ ಸಹಕಾರ ಸಚಿವರ ಆಪ್ತ ಕಾರ್ಯದರ್ಶಿ, ವಿಧಾನ ಸೌಧ, ಬೆಂಗಳೂರು.
- 21) ಮಾನ್ಯ ಆಹಾರ ಮತ್ತು ನಾಗರಿಕ ಸರಬರಾಜು ಸಚಿವರ ಆಪ್ತ ಕಾರ್ಯದರ್ಶಿ, ವಿಕಾಸ ಸೌಧ, ಬೆಂಗಳೂರು.
- 22) ಮಾನ್ಯ ಪ್ರಶುಸಂಗೊಪನೆ ಸಚಿವರ ಆಪ್ತ ಕಾರ್ಯದರ್ಶಿ.
- 23) 09 ಜಿಲ್ಲೆಗಳ ಜಿಲ್ಲಾ ಉಸ್ತುವಾರಿ ಸಚಿವರ ಆಪ್ತ ಕಾರ್ಯದರ್ಶಿಗಳು.
- 24) ಮಾನ್ಯ ಮುಖ್ಯ ಮಂತ್ರಿಯವರ ಅಪರ ಮುಖ್ಯ ಕಾರ್ಯದರ್ಶಿಯವರ ಆಪ್ತ ಕಾರ್ಯದರ್ಶಿ, ವಿಧಾನ ಸೌಧ, ಬೆಂಗಳೂರು.
- 25) ಸರ್ಕಾರದ ಮುಖ್ಯ ಕಾರ್ಯದರ್ಶಿಯವರ ಆಪ್ತ ಕಾರ್ಯದರ್ಶಿ, ವಿಧಾನ ಸೌಧ, ಬೆಂಗಳೂರು.
- 26) ಸರ್ಕಾರದ ಅಪರ ಮುಖ್ಯ ಕಾರ್ಯದರ್ಶಿಯವರ ಆಪ್ತ ಕಾರ್ಯದರ್ಶಿಗಳು, ವಿಧಾನ ಸೌಧ, ಬೆಂಗಳೂರು.
- 27) ಸರ್ಕಾರದ ಅಪರ ಮುಖ್ಯ ಕಾರ್ಯದರ್ಶಿ ಮತ್ತು ಅಭಿವೃದ್ಧಿ ಆಯುಕ್ತರವರ ಆಪ್ತ ಕಾರ್ಯದರ್ಶಿ, ವಿಧಾನ ಸೌಧ, ಬೆಂಗಳೂರು.
- 28) ಸರ್ಕಾರದ ಪ್ರಧಾನ ಕಾರ್ಯದರ್ಶಿ, ಕಂದಾಯ ಇಲಾಖೆ (ವಿಪತ್ತು ನಿರ್ವಹಣೆ) ರವರ ಆಪ್ತ ಕಾರ್ಯದರ್ಶಿ.
- 29) ಕಂದಾಯ ಇಲಾಖೆ (ವಿಪತ್ತು ನಿರ್ವಹಣೆ), ಲೆಕ್ಕಪತ್ರ ಶಾಖೆ.
- 30) ಶಾಖಾ ರಕ್ಷಾ ಕಡತ.



ಕರ್ನಾಟಕ ಸರ್ಕಾರದ ನಡವಳಿಗಳು

ವಿಷಯ: 2018-19ನೇ ಸಾಲಿನ ಹಿಂಗಾರು ಹಂಗಾಮಿಗೆ ರಾಜ್ಯದ 156 ತಾಲ್ಲೂಕುಗಳನ್ನು ಬರಪೀಡಿತ ಪ್ರದೇಶಗಳೆಂದು ಘೋಷಿಸುವ ಬಗ್ಗೆ.

ಓದಲಾಗಿದೆ: ದಿನಾಂಕ:26.12.2018ರಂದು ನಡೆದ ಸಚಿವ ಸಂಪುಟದ ಉಪಸಮಿತಿ ಸಭೆಯ ನಡವಳಿ.

ಪ್ರಸ್ತಾವನೆ:

ರಾಜ್ಯದಲ್ಲಿನ ಬರ, ಪ್ರವಾಹ ಪರಿಸ್ಥಿತಿ ಹಾಗೂ ಇತರೆ ನೈಸರ್ಗಿಕ ವಿಪತ್ತುಗಳಿಂದ ಉದ್ಭವಿಸಬಹುದಾದ ಪರಿಸ್ಥಿತಿಯನ್ನು ಪರಾಮರ್ಶಿಸಲು ಮಾನ್ಯ ಕಂದಾಯ ಸಚಿವರ ಅಧ್ಯಕ್ಷತೆಯಲ್ಲಿ ರಚಿಸಲಾದ ಸಚಿವ ಸಂಪುಟದ ಉಪಸಮಿತಿಯು ದಿನಾಂಕ:26.12.2018ರಂದು ನಡೆದ ಉಪ ಸಮಿತಿ ಸಭೆಯಲ್ಲಿ ರಾಜ್ಯದಲ್ಲಿನ 2018-19ನೇ ಸಾಲಿನ ಹಿಂಗಾರು ಹಂಗಾಮಿನ ಮಳೆ ಪರಿಸ್ಥಿತಿ, ಬೆಳೆ ಪರಿಸ್ಥಿತಿ ಹಾಗೂ ಜಲಾಶಯಗಳ ನೀರಿನ ಮಟ್ಟ ಇತ್ಯಾದಿಗಳನ್ನು ಪರಿಶೀಲಿಸಲಾಗಿತ್ತು. ಮುಂಗಾರು ಹಂಗಾಮಿನಲ್ಲಿ (1ನೇ ಅಕ್ಟೋಬರ್‌ನಿಂದ 24ನೇ ಡಿಸೆಂಬರ್ 2018ರವರೆಗೆ) ರಾಜ್ಯದಲ್ಲಿ ವಾಡಿಕೆಗಿಂತ ಶೇ.49ರಷ್ಟು ಕಡಿಮೆ ಮಳೆಯಾಗಿದ್ದು, ಹಿಂಗಾರು ಹಂಗಾಮಿನಲ್ಲಿ ಅತಿ ಹೆಚ್ಚು ಬೆಳೆ ಬೆಳೆಯುವ ಉತ್ತರ ಕರ್ನಾಟಕ ಜಿಲ್ಲೆಗಳಲ್ಲಿ ವಾಡಿಕೆಗಿಂತ ಶೇ.66ರಷ್ಟು ಕಡಿಮೆ ಮಳೆಯಾಗಿದೆ ಹಾಗೂ ದಕ್ಷಿಣ ಕರ್ನಾಟಕ ಜಿಲ್ಲೆಗಳಲ್ಲಿ ವಾಡಿಕೆಗಿಂತ ಶೇ.43ರಷ್ಟು ಕಡಿಮೆ ಮಳೆಯಾಗಿದೆ. ಹಿಂಗಾರು ಹಂಗಾಮಿನಲ್ಲಿ 31.80 ಲಕ್ಷ ಹೆಕ್ಟೇರ್ ಬಿತ್ತನೆ ಗುರಿ ನಿಗದಿಪಡಿಸಲಾಗಿದ್ದು, 26.03 ಲಕ್ಷ ಹೆಕ್ಟೇರ್ ಪ್ರದೇಶದಲ್ಲಿ ಮಾತ್ರ ಬಿತ್ತನೆಯಾಗಿದ್ದು, ಬಿತ್ತನೆಯಾದ ಪ್ರದೇಶದಲ್ಲಿ ತೇವಾಂಶದ ಕೊರತೆಯಿಂದ ಬೆಳೆ ನಷ್ಟವಾಗಿರುವುದು ಕಂಡು ಬಂದಿದೆ.

ರಾಜ್ಯದಲ್ಲಿ 2018-19ನೇ ಸಾಲಿನ ಹಿಂಗಾರು ಹಂಗಾಮಿನಲ್ಲಿ ತೀವ್ರ ಮಳೆ ಕೊರತೆ ಇರುವ ಹಿನ್ನೆಲೆಯಲ್ಲಿ ಕೇಂದ್ರ ಸರ್ಕಾರವು ಪ್ರಕಟಿಸಿರುವ 2016ರ ಬರ ಕೈಪಿಡಿ ಹಾಗೂ ಪರಿಷ್ಕೃತ ಮಾರ್ಗಸೂಚಿಯಲ್ಲಿ ಪ್ರಕಟಿಸಿರುವ ಕಡ್ಡಾಯ ಮಾನದಂಡಗಳಾದ-ವಾಡಿಕೆಗಿಂತ ಶೇ.60ರಷ್ಟು ಮಳೆ ಕೊರತೆ ಅಥವಾ ಸತತ 4 ವಾರ ಅಥವಾ ಅಧಿಕ ಶುಷ್ಕ ವಾತಾವರಣ ಹಾಗೂ ತತ್ಪರಿಣಾಮ ಮಾನದಂಡಗಳಾದ ತೇವಾಂಶ ಕೊರತೆ, ಬೆಳೆ ಬಿತ್ತನೆ ಪ್ರದೇಶ, ಅಂತರ್ಜಲ ಕುಸಿತ ಇತ್ಯಾದಿ ಸೂಚ್ಯಂಕಗಳನ್ನು ಪರಿಗಣಿಸಿ ರಾಜ್ಯದ 176 ತಾಲ್ಲೂಕುಗಳ ಪೈಕಿ 156 ತಾಲ್ಲೂಕುಗಳನ್ನು ಬರಪೀಡಿತ ಪ್ರದೇಶವೆಂದು ಘೋಷಿಸಲು ಮೇಲೆ ಓದಲಾದ ದಿನಾಂಕದಂದು ನಡೆದ ಸಚಿವ ಸಂಪುಟದ ಉಪ ಸಮಿತಿ ಸಭೆಯಲ್ಲಿ ನಿರ್ಣಯಿಸಲಾಗಿದೆ. ಈ ಹಿನ್ನೆಲೆಯಲ್ಲಿ ಕೆಳಕಂಡಂತೆ ಆದೇಶ.

ಸರ್ಕಾರದ ಆದೇಶ ಸಂಖ್ಯೆ: ಕಂಇ 319 ಟಿಎನ್‌ಆರ್ 2018; ಬೆಂಗಳೂರು, ದಿನಾಂಕ: 29.12.2018


ಪ್ರಸ್ತಾವನೆಯಲ್ಲಿ ವಿವರಿಸಿರುವ ಅಂಶಗಳ ಹಿನ್ನೆಲೆಯಲ್ಲಿ, 2018-19ನೇ ಸಾಲಿನ ಹಿಂಗಾರು ಹಂಗಾಮಿಗೆ ಅನುಬಂಧದಲ್ಲಿ ನಮೂದಿಸಿರುವ ರಾಜ್ಯದ 30 ಜಿಲ್ಲೆಗಳ 156 ತಾಲ್ಲೂಕುಗಳನ್ನು ತಕ್ಷಣದಿಂದ ಜಾರಿಗೆ ಬರುವಂತೆ ಮುಂದಿನ 6 ತಿಂಗಳ ಅವಧಿಯವರೆಗೆ ಅಥವಾ ಮುಂದಿನ ಆದೇಶದವರೆಗೆ ಇವುಗಳಲ್ಲಿ ಯಾವುದು ಮೊದಲೋ ಅಲ್ಲಿಯವರೆಗೆ "ಬರಪೀಡಿತ" ತಾಲ್ಲೂಕುಗಳೆಂದು ಘೋಷಿಸಿ ಸರ್ಕಾರ ಆದೇಶಿಸಿದೆ.

ಬರದ ತೀವ್ರತೆಯನ್ನು ಅಂದಾಜಿಸಲು ಸಂಬಂಧಪಟ್ಟ ಜಿಲ್ಲಾಧಿಕಾರಿಗಳು ಬರಪೀಡಿತ ಪ್ರದೇಶವೆಂದು ಘೋಷಿಸಿರುವ ತಾಲ್ಲೂಕುಗಳಲ್ಲಿ ಕೇಂದ್ರ ಸರ್ಕಾರವು ಪ್ರಕಟಿಸಿರುವ ಬರ ನಿರ್ವಹಣೆ ಕೈಪಿಡಿ-2016 ಹಾಗೂ ಪರಿಷ್ಕೃತ ಕೈಪಿಡಿಯಲ್ಲಿರುವ ಬೆಳೆ ಹಾನಿಯ ಬಗ್ಗೆ ಕೂಡಲೇ ಜಂಟಿ ಸಮೀಕ್ಷೆ ನಡೆಸಿ ನಿಗದಿತ ನಮೂನೆಯಲ್ಲಿ ಸರ್ಕಾರಕ್ಕೆ ವರದಿ ಸಲ್ಲಿಸಲು ಆದೇಶಿಸಿದೆ.

ಬರಪೀಡಿತ ಪ್ರದೇಶಗಳೆಂದು ಘೋಷಿಸಿರುವ ತಾಲ್ಲೂಕುಗಳಲ್ಲಿ ಭೂರಹಿತ ಕಾರ್ಮಿಕರು, ಸಣ್ಣ ಮತ್ತು ಅತೀ ಸಣ್ಣ ರೈತರಿಗೆ ಉದ್ಯೋಗ ಖಾತರಿ ಯೋಜನೆಯಡಿ ಉದ್ಯೋಗ ಒದಗಿಸುವ ಕ್ರಮ, ಕುಡಿಯುವ ನೀರು, ಸರಬರಾಜು, ಮೇವು ಸರಬರಾಜು ಮತ್ತು ಜಾನುವಾರು ಸಂರಕ್ಷಣೆ ಇತ್ಯಾದಿ ಬರಪರಿಹಾರ ಕಾರ್ಯಗಳನ್ನು ಎಸ್.ಡಿ.ಆರ್.ಎಫ್./ಎನ್.ಡಿ.ಆರ್.ಎಫ್. ಮಾರ್ಗಸೂಚಿಯ ಪ್ರಕಾರ ಕೈಗೊಳ್ಳಲು ಆದೇಶಿಸಿದೆ.

2018-19ನೇ ಸಾಲಿನ ಹಿಂಗಾರು ಹಂಗಾಮಿನಲ್ಲಿ ಮೇಲ್ಕಂಡಂತೆ ಘೋಷಣೆಯಾದ ರಾಜ್ಯದ 30 ಜಿಲ್ಲೆಗಳ 156 ತಾಲ್ಲೂಕುಗಳು ಹಳೆಯ ತಾಲ್ಲೂಕುಗಳಾಗಿದ್ದು, ಹೊಸದಾಗಿ ಸೃಜನೆಯಾಗಿರುವ ತಾಲ್ಲೂಕುಗಳನ್ನು ಸೇರಿಸಲಾಗಿರುವುದಿಲ್ಲ. ಆದುದರಿಂದ ಈ 156 ತಾಲ್ಲೂಕುಗಳಲ್ಲಿ ಹೊಸದಾಗಿ ಸೃಜನೆಯಾದ ತಾಲ್ಲೂಕುಗಳು ಸಹ ಬರಪೀಡಿತ ಪ್ರದೇಶಗಳ ವ್ಯಾಪ್ತಿಗೆ ಒಳಪಟ್ಟಿದ್ದು, ಅವುಗಳು ಸಹ ಬರಪರಿಹಾರಕ್ಕೆ ಸಂಬಂಧಿಸಿದ ಎಲ್ಲಾ ನೆರವುಗಳನ್ನು ಪಡೆಯುತ್ತವೆ ಎಂದು ಆದೇಶಿಸಿದೆ.

ಕರ್ನಾಟಕ ರಾಜ್ಯಪಾಲರ ಆದೇಶಾನುಸಾರ
ಮತ್ತು ಅವರ ಹೆಸರಿನಲ್ಲಿ,


(ಟಿ. ನಾರಾಯಣಪ್ಪ)

ಸರ್ಕಾರದ ಉಪ ಕಾರ್ಯದರ್ಶಿ (ಪ್ರ)
ಕಂದಾಯ ಇಲಾಖೆ (ವಿಪತ್ತು ನಿರ್ವಹಣೆ)

ಇವರಿಗೆ:

ಸಂಕಲನಕಾರರು, ಕರ್ನಾಟಕ ವಿಶೇಷ ರಾಜ್ಯಪತ್ರ, ವಿಕಾಸಸೌಧ, ಬೆಂಗಳೂರು - ಈ ಆದೇಶವನ್ನು ಕೂಡಲೇ ವಿಶೇಷ ರಾಜ್ಯ ಪತ್ರದಲ್ಲಿ ಪ್ರಕಟಿಸಲು ಕೋರಿದೆ.

ಪ್ರತಿ:

- 1) ಮಹಾಲೇಖಪಾಲರು (ಎ&ಇ), ಕರ್ನಾಟಕ, ಬೆಂಗಳೂರು.
- 2) ಸರ್ಕಾರದ ಎಲ್ಲಾ ಅಪರ ಮುಖ್ಯ ಕಾರ್ಯದರ್ಶಿ/ಪ್ರಧಾನ ಕಾರ್ಯದರ್ಶಿ/ ಕಾರ್ಯದರ್ಶಿಗಳು.
- 3) ಪ್ರಾದೇಶಿಕ ಆಯುಕ್ತರು, ಬೆಂಗಳೂರು / ಮೈಸೂರು/ ಕಲಬುರಗಿ ಮತ್ತು ಬೆಳಗಾವಿ ವಿಭಾಗ,
- 4) ಎಲ್ಲಾ ಜಿಲ್ಲೆಗಳ ಜಿಲ್ಲಾಧಿಕಾರಿಗಳು.
- 5) ಎಲ್ಲಾ ಜಿಲ್ಲೆಗಳ ಜಿಲ್ಲಾ ಪಂಚಾಯತ್ ಮುಖ್ಯ ಕಾರ್ಯನಿರ್ವಹಣಾಧಿಕಾರಿಗಳು.
- 6) ರಾಜ್ಯದ ಎಲ್ಲಾ ವಿದ್ಯುತ್ ಸರಬರಾಜು ನಿಗಮ ನಿಯಮಿತದ ವ್ಯವಸ್ಥಾಪಕ ನಿರ್ದೇಶಕರು.
- 7) ಆಯುಕ್ತರು, ಕೃಷಿ ಇಲಾಖೆ, ಶೇಷಾದ್ರಿ ರಸ್ತೆ, ಬೆಂಗಳೂರು.
- 8) ಆಯುಕ್ತರು, ಕರ್ನಾಟಕ ಗ್ರಾಮೀಣ ನೀರು ಸರಬರಾಜು ಮತ್ತು ನೈರ್ಮಲ್ಯ ಇಲಾಖೆ. ಕಂದಾಯ ಭವನ, ಬೆಂಗಳೂರು.
- 9) ಆಯುಕ್ತರು, ಎಂಜಿಎನ್‌ಆರ್‌ಇಜಿಎ (MGNREGA), ಬಹುಮಹಡಿ ಕಟ್ಟಡ, ಬೆಂಗಳೂರು.
- 10) ಆಯುಕ್ತರು, ಪಶು ಸಂಗೋಪನೆ ಮತ್ತು ಪಶು ವೈದ್ಯಕೀಯ ಸೇವೆಗಳ ಇಲಾಖೆ, ಬೆಂಗಳೂರು.
- 11) ನಿರ್ದೇಶಕರು, ತೋಟಗಾರಿಕೆ ಇಲಾಖೆ, ಲಾಲ್‌ಬಾಗ್, ಬೆಂಗಳೂರು.
- 12) ನಿರ್ದೇಶಕರು, ಕರ್ನಾಟಕ ರಾಜ್ಯ ನೈಸರ್ಗಿಕ ಉಸ್ತುವಾರಿ ಕೇಂದ್ರ, ಅಟ್ಟೂರು ಬಡಾವಣೆ, ಯಲಹಂಕ, ಬೆಂಗಳೂರು.
- 13) ನಿರ್ದೇಶಕರು, ರಾಜ್ಯ ಹುಜೂರ್ ಖಜಾನೆ, ಬೆಂಗಳೂರು.


2018ನೇ ಸಾಲಿನ ಹಿಂಗಾರು ಹಂಗಾಮಿನಲ್ಲಿ ಬರಪೀಡಿತ ಪ್ರದೇಶವೆಂದು ಘೋಷಿಸಿರುವ ತಾಲ್ಲೂಕುಗಳ ಪಟ್ಟಿ

ಕ್ರ. ಸಂ	ಜಿಲ್ಲೆ	ಕ್ರ. ಸಂ	ತಾಲ್ಲೂಕು
1	ಬೆಂಗಳೂರು ನಗರ	1	ಆನೇಕಲ್
		2	ಬೆಂಗಳೂರು ಉತ್ತರ
		3	ಬೆಂಗಳೂರು ದಕ್ಷಿಣ
		4	ಬೆಂಗಳೂರು ಪೂರ್ವ
2	ಬೆಂಗಳೂರು ಗ್ರಾಮಾಂತರ	5	ದೇವನಹಳ್ಳಿ
		6	ದೊಡ್ಡಬಳ್ಳಾಪುರ
		7	ಹೊಸಕೋಟೆ
		8	ನೆಲಮಂಗಲ
3	ರಾಮನಗರ	9	ಕನಕಪುರ
		10	ಪಾಗಡಿ
		11	ರಾಮನಗರ
4	ಕೋಲಾರ	12	ಬಂಗಾರಪೇಟೆ
		13	ಕೋಲಾರ
		14	ಮಾಲೂರು
		15	ಮುಳಬಾಗಿಲು
		16	ಶ್ರೀನಿವಾಸಪುರ
5	ಚಿಕ್ಕಬಳ್ಳಾಪುರ	17	ಬಾಗೇಪಲ್ಲಿ
		18	ಚಿಕ್ಕಬಳ್ಳಾಪುರ
		19	ಚಿಂತಾಮಣಿ
		20	ಗೌರಿಬಿದನೂರು
		21	ಗುಡಬಂಡೆ
		22	ಶಿಡ್ಲಘಟ್ಟ
6	ತುಮಕೂರು	23	ಚಿಕ್ಕನಾಯಕನಹಳ್ಳಿ
		24	ಕೊರಟಗೆರೆ
		25	ಮಧುಗಿರಿ
		26	ಪಾವಗಡ
		27	ಶಿರಾ
		28	ತಿಪಟೂರು
		29	ತುಮಕೂರು
		30	ತುರುವೇಕೆರೆ
7	ಚಿತ್ರದುರ್ಗ	31	ಚಳ್ಳಕೆರೆ
		32	ಚಿತ್ರದುರ್ಗ
		33	ಹಿರಿಯೂರು
		34	ಹೊಳೆಕೆರೆ
		35	ಹೊಸದುರ್ಗ
		36	ಹೊಳೆಕಾಲ್ಮೂರು

8	ದಾವಣಗೆರೆ	37	ಚನ್ನಗಿರಿ
		38	ದಾವಣಗೆರೆ
		39	ಹರಪನಹಳ್ಳಿ
		40	ಹರಿಹರ
		41	ಹೊನ್ನಾಳಿ
		42	ಜಗಳೂರು
9	ಚಾಮರಾಜನಗರ	43	ಚಾಮರಾಜನಗರ
		44	ಗುಂಡ್ಲುಪೇಟೆ
		45	ಯಳಂದೂರು
10	ಮೈಸೂರು	46	ಕೃಷ್ಣರಾಜನಗರ
		47	ಪಿರಿಯಾಪಟ್ಟಣ
11	ಮಂಡ್ಯ	48	ಕೃಷ್ಣರಾಜಪೇಟೆ
		49	ಮಂಡ್ಯ
		50	ನಾಗಮಂಗಲ
		51	ಪಾಂಡವಪುರ
		52	ಶ್ರೀರಂಗಪಟ್ಟಣ
12	ಬಳ್ಳಾರಿ	53	ಬಳ್ಳಾರಿ
		54	ಹಡಗಲಿ
		55	ಹೊಸಪೇಟೆ
		56	ಹಗರಿಬೊಮ್ಮನಹಳ್ಳಿ
		57	ಕೊಡಗಿ
		58	ಸಂಡೂರು
		59	ಸಿರಗುಪ್ಪ
13	ಕೊಪ್ಪಳ	60	ಗಂಗಾವತಿ
		61	ಕೊಪ್ಪಳ
		62	ಕುಷ್ಟಗಿ
		63	ಯಲಬುರ್ಗ
14	ರಾಯಚೂರು	64	ದೇವದುರ್ಗ
		65	ಲಿಂಗಸಗೂರು
		66	ಮಾನ್ವಿ
		67	ರಾಯಚೂರು
		68	ಸಿಂಧನೂರು
15	ಕಲಬುರಗಿ	69	ಅಪ್ಪಲ್ಪುರ
		70	ಅಳಂದ
		71	ಚಿಂಚೋಳಿ
		72	ಚಿತ್ತಾಪುರ
		73	ಕಲಬುರ್ಗಿ
		74	ಜೇವರ್ಗಿ
		75	ಸೇಡಂ
16	ಯಾದಗಿರಿ	76	ಶಹಾಪುರ
		77	ಶೋರಪುರ
		78	ಯಾದಗಿರಿ

17	ಬೀದರ್	79	ಬೀದರ್
		80	ಬೀದರ್
		81	ಭಾಲ್ಕಿ
		82	ಬಸವಕಲ್ಯಾಣ
		83	ಹುಮ್ಮಾಬಾದ್
18	ಬೆಳಗಾವಿ	84	ಅಥಣಿ
		85	ಬೈಲಹೊಂಗಲ
		86	ಬೆಳಗಾವಿ
		87	ಚಿಕ್ಕೋಡಿ
		88	ಗೋಕಾಕ್
		89	ಹುಕ್ಕೇರಿ
		90	ಖಾನಾಪುರ
		91	ರಾಮದುರ್ಗ
		92	ರಾಯಬಾಗ
		93	ಸವದತ್ತಿ
19	ಬಾಗಲಕೋಟೆ	94	ಬಾದಾಮಿ
		95	ಬಾಗಲಕೋಟೆ
		96	ಬೀಳಗಿ
		97	ಹುನಗುಂದ
		98	ಜಮಖಂಡಿ
20	ವಿಜಯಪುರ	99	ಮುಧೋಳ
		100	ಬಸವನಬಾಗೇವಾಡಿ
		101	ವಿಜಯಪುರ
		102	ಇಂಡಿ
		103	ಮುದ್ದಬಿಹಾಳ
21	ಗದಗ	104	ಸಿಂಧಗಿ
		105	ಗದಗ
		106	ಮುಂಡರಗಿ
		107	ನರಗುಂದ
		108	ರೋಣ
22	ಹಾವೇರಿ	109	ಶಿರಹಟ್ಟಿ
		110	ಬ್ಯಾಡಗಿ
		111	ಹಾನಗಲ್
		112	ಹಾವೇರಿ
		113	ಹಿರೇಕೆರೂರ್
		114	ಧಾಣಬೆನ್ನೂರು
		115	ಸವಣೂರು
		116	ಶಿಗ್ಗಾವಿ
23	ಧಾರವಾಡ	117	ಧಾರವಾಡ
		118	ಹುಬ್ಬಳ್ಳಿ
		119	ಕಲಘಟಗಿ
		120	ಕುಂದಗೋಳ
		121	ನವಲಗುಂದ
24	ಶಿವಮೊಗ್ಗ	122	ಭದ್ರಾವತಿ
		123	ಶಿಕ್ಕಾರಿಪುರ
		124	ಶಿವಮೊಗ್ಗ

		125	ಸೂರಬ
		126	ಆಲೂರು
		127	ಅರಕಲಗೂಡು
		128	ಅರಸೀಕೆರೆ
		129	ಬೇಲೂರು
25	ಹಾಸನ	130	ಚನ್ನರಾಯಪಟ್ಟಣ
		131	ಹಾಸನ
		132	ಹೊಳೆನರಸೀಪುರ
		133	ಸಕಲೇಶಪುರ
		134	ಚಿಕ್ಕಮಗಳೂರು
		135	ಕಡೂರು
		136	ಕೊಪ್ಪ
26	ಚಿಕ್ಕಮಗಳೂರು	137	ಮೂಡಿಗರೆ
		138	ನರಸಿಂಹರಾಜಪುರ
		139	ಶೃಂಗೇರಿ
		140	ತರೀಕೆರೆ
		141	ಮಡಿಕೇರಿ
27	ಕೊಡಗು	142	ಸೋಮವಾರಪೇಟೆ
		143	ವಿರಾಜಪೇಟೆ
		144	ಬೆಳ್ತಂಗಡಿ
		145	ಬಂಟ್ವಾಳ
28	ದಕ್ಷಿಣ ಕನ್ನಡ	146	ಮಂಗಳೂರು
		147	ಪುತ್ತೂರು
		148	ಸುಳ್ಯ
		149	ಕಾರ್ಕಳ
29	ಉಡುಪಿ	150	ಕಂದಾಪುರ
		151	ಉಡುಪಿ
		152	ಭಟ್ಟಳ
		153	ಹಳಿಯಾಳ
30	ಉತ್ತರ ಕನ್ನಡ	154	ಕಾರವಾರ
		155	ಮುಂಡಗೋಡ
		156	ಯಲ್ಲಾಪುರ


(ಟಿ. ನಾರಾಯಣಪ್ಪ)

ಸರ್ಕಾರದ ಉಪ ಕಾರ್ಯದರ್ಶಿ (ಪ್ರ)
ಕಂದಾಯ ಇಲಾಖೆ (ವಿ.ನಿ ಹಾಗೂ ನೋ&ಮು)